

Osallisuus Turun kestävän liikkumisen edistämisessä

Työkaluja osallistavaan suunnitteluun
kunnissa -webinaari

Marie Nyman / 15.11.2023



Turun kävelyn ja oleilun kehittämishjelma 2029

Kaupunginhallitus päätti 20.3.2023 § 101

- hyväksyä **Turun kävelyn ja oleilun kehittämishjelman 2029** (liite 1) ja **väliaikaisten kaupunkitilakokeilujen toimintamallin** (liite 2),
- että hankelistauksen 1-kiireellisyysluokan kohteista vuonna 2023 tuodaan päätöksentekoon *Aurajoen rantareitti (välillä Agricolankatu-Jokikatu), Itäinen Rantakatu (väli Purserinpolku – Itälaituri), Mannerheiminpuisto, Piispankatu*
- että kehittämishjelman hankkeiden tulevien vuosien vaiheistus aikatauluineen sisällytetään osaksi kaupunkiympäristön palvelukokonaisuuden toimintasuunnitelmaa vuosille 2024-2026,
- että kehittämishjelman toimenpiteiden toteuttamiselle varataan vuosittain määrärahat toimintasuunnitelman hyväksymisen yhteydessä ja
- että kesäkatutoiminta vakiinnutetaan. Kesällä 2024 jatketaan kesäkatua Kristiinankadulla nykyisen toteutusperiaatteen mukaisesti. Kesän 2024 jälkeen jatketaan samalla sijainnilla tai tutkitaan mahdollista uutta sijaintia kesäkadulle, Kauppahallin korttelin kehityksen aikatauluista riippuen.

Lisätieto: <https://www.turku.fi/asuminen-ja-ymparisto/liikenne/kavely>



Turun kävelyn ja oleilun kehittämishjelma 2029

Turun kaupunki



Turun kaupungin julkaisu 3/2023

Space4People - hanke

- **Turun kävelyn ja oleilun kehittämisohjelma (Integrated action plan)**
- **Väliaikainen kokeilu (Small scale action):** Kristiinankadun kesäkatu 2021
- **Yhteistyö eri sidosryhmien kanssa koko hankkeen ajan**
Pieni työryhmä: kaavoituksen, liikennesuunnittelun, kunnossapidon ja liikkumispalvelujen edustajat

Laaja työryhmä: poikkihallinnollinen sekä myös 3. sektorin, asukkaiden, liike-elämän ja asiantuntijaorganisaatioiden edustajat.

Esittelyt mm. liikennesuunnittelulle, kaavoitukselle, kunnossapidolle, liikuntapalveluille, kulttuuripalveluille, kulttuurin kärkihankkeelle, keskustan kärkihankkeelle

- **Osallistuminen hankkeen kansainvälisiin toimiin ja kokemusten vaihto muiden kaupunkien kesken**



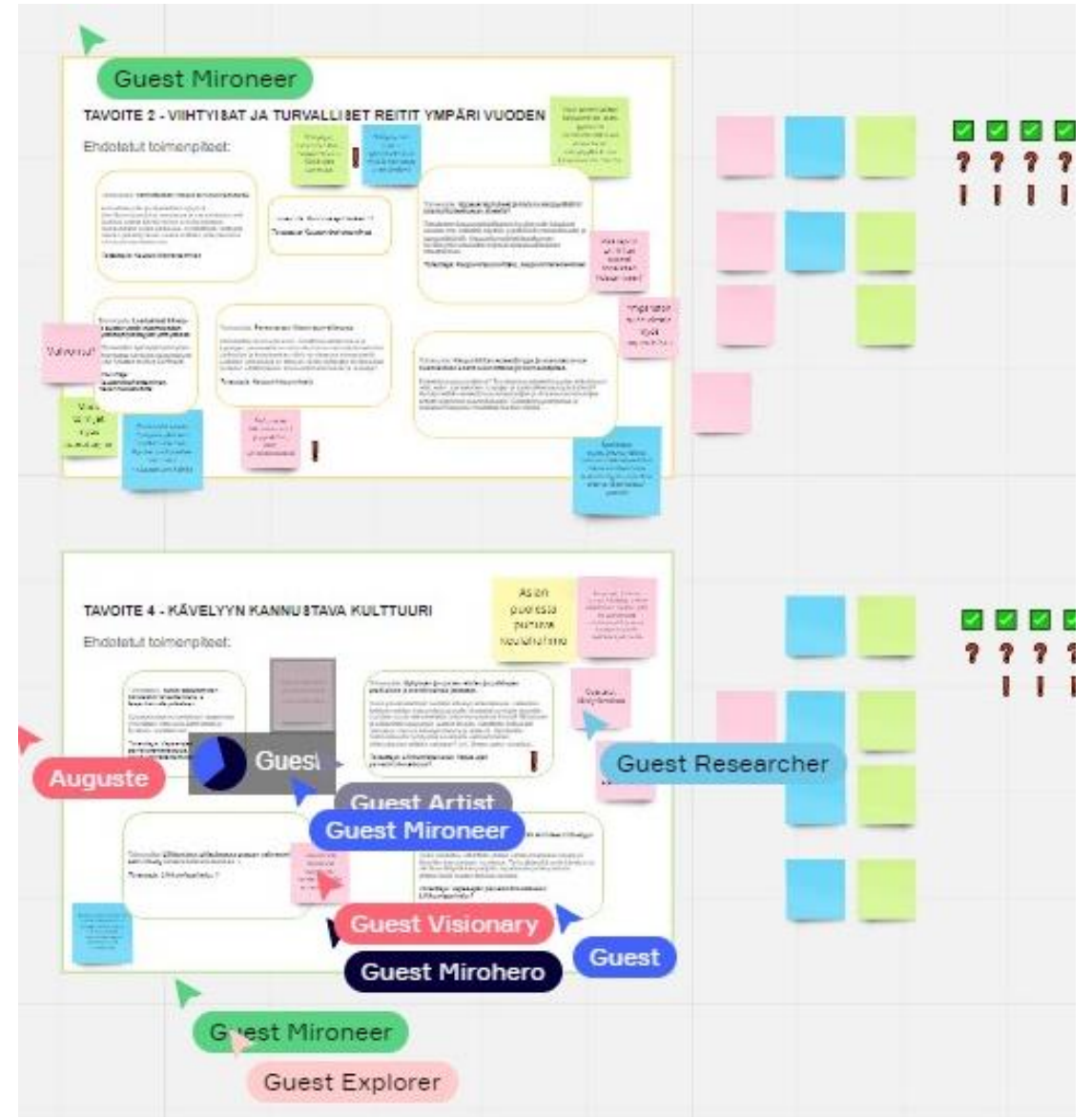
Kuva: Marie Nyman

Ohjelman valmistelua ohjasi poikkihallinnollinen sekä myös 3. sektorin, asukkaiden, liike-elämän ja asiantuntijaorganisaatioiden edustajista koostuva laaja työryhmä.

- Turun kaupungin kaupunkiympäristön palvelukokonaisuus
- Turun kaupungin konsernihallinto
- Turun kaupungin vapaa-ajan palvelukokonaisuus
- Turun kaupungin hyvinvoinnin palvelukokonaisuus
- Valonia
- Varsinais-Suomen liitto
- Varsinais-Suomen ELY-keskus
- Turun Ylioppilaskunta
- Turun Ydinkeskustayhdistys ry
- Turku Seura
- Turun ja Kaarinan seurakuntayhtymä
- Turun kaupungin esteettömyysraati
- Turun kaupungin vanhusneuvosto
- Turun nuorisovaltuusto



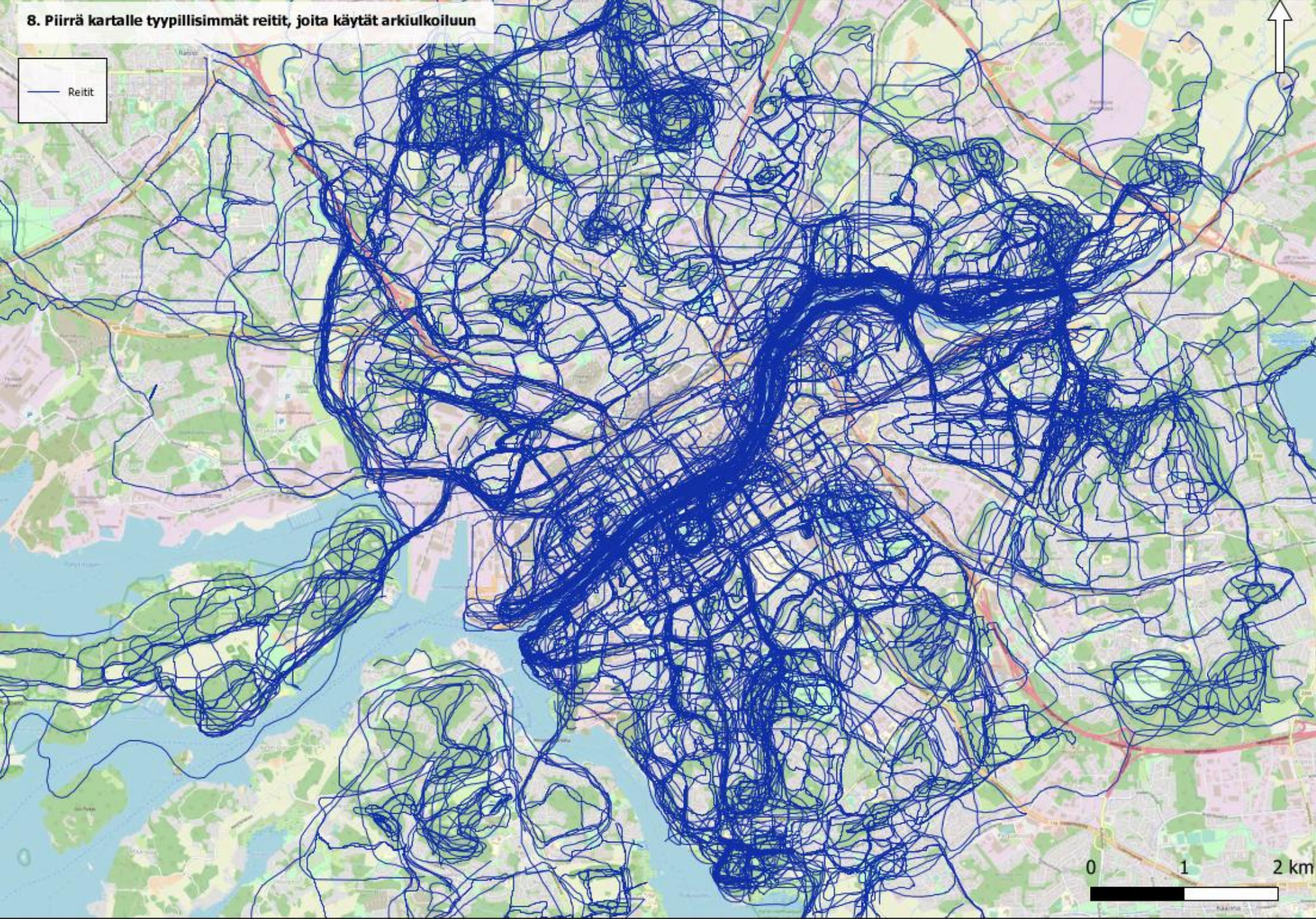
Todellisuus





Arkiulkoilua Turun viheralueilla 2021 -kysely

8. Piirrä kartalle tyypillisimmät reitit, joita käytät arkiulkoiluun



Turkulaisten vapaa-ajan kävelyreitit

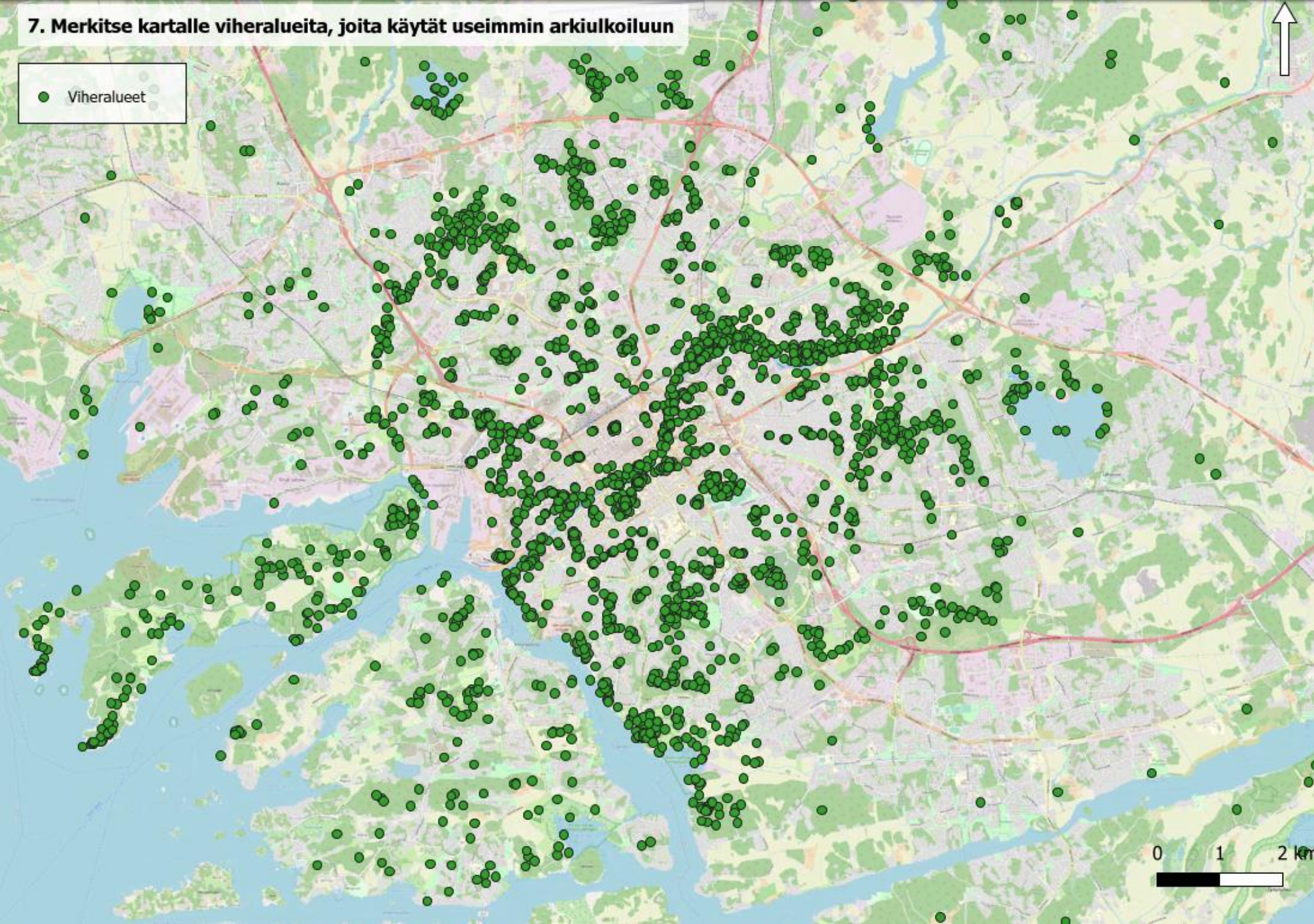
Lähde: Arkiulkoilua Turun viheralueilla –kysely 2021

Arkiulkoilu Turun viheralueilla -kysely toteutettiin SitraLab 2 -projektissa Luontohyväystiimin toimesta.

Kyselyaineiston hyödyntämisestä kaupungin kehittämissuunnitelman laatimisessa sovittiin erikseen.

7. Merkitse kartalle viheralueita, joita käytät useimmin arkiulkoiluun

● Viheralueet



Turkulaisten vapaa-ajan oleilupaikat

Lähde: Arkiulkoilua Turun viheralueilla –kysely 2021

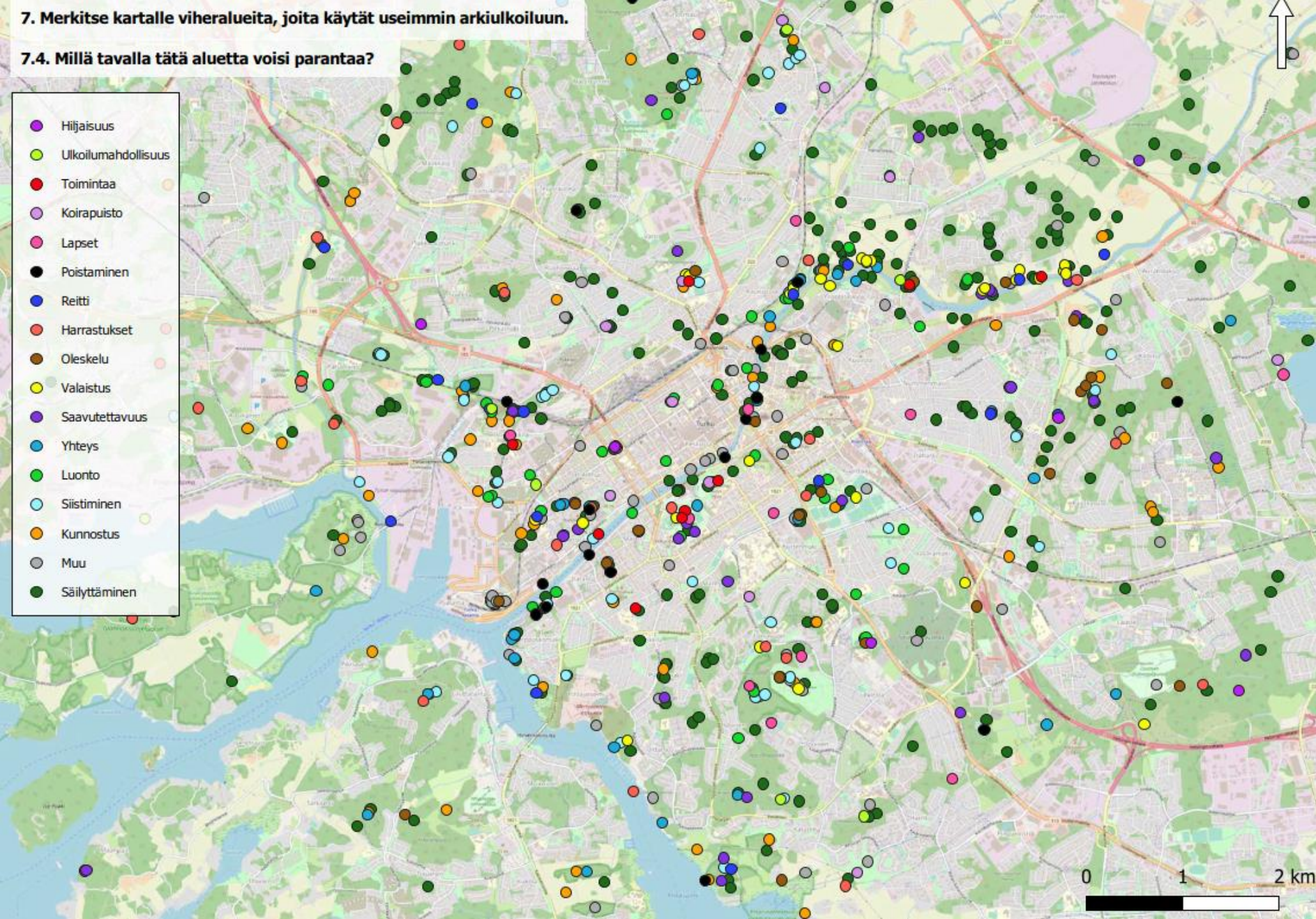
Arkiulkoilu Turun viheralueilla -kysely toteutettiin SitraLab 2 -projektissa Luontohyötystiimin toimesta.

Kyselyaineiston hyödyntämisestä kaupungin kehittämissuunnitelman laatimisessa sovittiin erikseen.

7. Merkitse kartalle viheralueita, joita käytät useimmin arkiulkoiluun.

7.4. Millä tavalla tätä aluetta voisi parantaa?

- Hiljaisuus
- Ulkoilumahdollisuus
- Toimintaa
- Koirapuisto
- Lapset
- Poistaminen
- Reitti
- Harrastukset
- Oleskelu
- Valaistus
- Saavutettavuus
- Yhteys
- Luonto
- Siistiminen
- Kunnostus
- Muu
- Säilyttäminen



Kehitettäviä

Lähde: Arkiulkoilua Turun viheralueilla –kysely 2021

Arkiulkoilu Turun viheralueilla -kysely toteutettiin SitraLab 2 -projektissa Luontohyväystiimin toimesta.

Kyselyaineiston hyödyntämisestä kaupungin kehittämissuunnitelman laatimisessa sovittiin erikseen.



Palvelumuotoilu
kävelyn
edistämisessä



Name: Helena
Age: 65 years old
Lives in Raunistula
Hobby: Nordic walking



Kävelyn palveluotoilu kävelyn persoonien avulla

- Haastattelut
- Kävely-päiväkirjat
- Havainnointi



Name: Sofia
Age: 25
Lives in Martti



Name: Mika
Age: 45
Lives in Raisio
Hobby: Gym, sports



Name Maria
Age 34
Lives in Vasaramäki



Name: Juhani
Age: 75 years old
Lives in Nummi





Name: Helena
Age: 65 years old
Lives in Raunistula
Hobby: Nordic walking



Kävelyn palvelumuotoilu

Mitkä ovat Helenan, Sofia, Mikan, Marian ja Juhaniin kannustimet ja esteet kävelyn valitsemiseen kulkumuotona?



Name: Sofia
Age: 25
Lives in Martti



Name: Mika
Age: 45
Lives in Raisio
Hobby: Gym, sports



Name Maria
Age 34
Lives in Vasaramäki



Name: Juhani
Age: 75 years old
Lives in Nummi



imgca href="https://www.vecteezy.com/free-vector/cartoon">Cartoon Vector by Vecteezy/a>



Name: Helena
Age: 65 years old
Lives in Raunistula
Hobby: Nordic walking



Description:
A physically active senior
A dog owner
Walking more than 1,5 h per day
Walking is a lifestyle

Favorite destinations:

- Kupittaa Park
- By the river
- Koroinen
- Halinen rapids



Quote: "without exercise I do not feel well"

Purpose of the walking trip:

- Dog walking
- Leisure activities
- Outdoor activities
- Run errands



Needs:

- Forests, green areas, parks
- More peaceful streets
- More walking routes



Benches, flowers, old trees, parks

Nice to look at beautiful places, landscape

Free dog poop bags

Trash cans along the route



E-scooters and bicycles are dangerous for a dog

Parking of e-scooters

Shards of glass, cigarette butts on the bank of the river

Trash in streets

Barriers:

- Weather
- Bad lighting

Figure 70. Persona 4: Helena



Kerro kantasi - kuuleminen

Vaihe 1/2

Itäisen Pitkätien uudistaminen

Turun kaupunki aloittaa Itäisen Pitkätien yleissuunnitelman laatimisen. Suunnittelualue käsittää koko Itäisen Pitkätien Martista Kupittaaalle, Kuninkaankartanonkadulta Lemminkäisenkadulle saakka.

Yleissuunnitelman tavoitteena on löytää Itäisen Pitkätien kehittämiseksi ratkaisu, joka olisi kokonaisuutena mahdollisimman toimiva. Tavoitteena on suunnitella Itäiselle Pitkätielle yksisuuntaiset pyöräväylät, parantaa kadun kävely-ympäristöä ja lisätä katuvihreää.

🕒 Avautui viime vuonna
🔒 Sulkeutui viime vuonna

💬 Yhteensä 293 kommenttia

[KESKUSTA](#) [KAUPUNKISUUNNITTELU](#) [KESKUSTAN KEHITTÄMINEN](#) [PYÖRÄLIIKENNE](#) [LIIKENNE](#) [LIIKENNESUUNNITTELU](#) [ITÄINEN PITKÄKATU](#)

https://kerrokantasi.turku.fi/itainen_pitkakatu?headless=false&search=it%C3%A4isen%20pitk%C3%A4

Alaosiot (3)



ALAOSIO 1/3

Karttakysely

Näytä tiedot



ALAOSIO 2/3

Mitä mieltä olet nykyisestä Itäisestä Pitkätiestä?

Näytä tiedot



ALAOSIO 3/3

Miten Itäistä Pitkätietä pitäisi kehittää?

Näytä tiedot

Vaihe 1/2

Itäisen Pitkätkadun uudistaminen

Turun kaupunki aloittaa Itäisen Pitkätkadun yleissuunnitelman laatimisen. Suunnittelualue käsittää koko Itäisen Pitkätkadun Martista Kupittaaalle, Kuninkaankartanonkadulta Lemminkäisenkadulle saakka.

Yleissuunnitelman tavoitteena on löytää Itäisen Pitkätkadun kehittämiseksi ratkaisu, joka olisi kokonaisuutena mahdollisimman toimiva. Tavoitteena on suunnitella Itäiselle Pitkätkadulle yksisuuntaiset pyöräväylät, parantaa kadun kävely-ympäristöä ja lisätä katuvihreää.


🕒 Avautui viime vuonna
🔒 Sulkeutui viime vuonna

💬 Yhteensä 293 kommenttia


KESKUSTA KAUPUNKISUUNNITTELU KESKUSTAN KEHITTÄMINEN PYÖRÄLIIKENNE LIIKENNE LIIKENNESUUNNITTELU ITÄINEN PITKÄKATU

Olen tyytyväinen Itäisen Pitkätkadun nykytilaan


1% Täysin samaa mieltä




18% Jokseenkin samaa mieltä



0% En osaa sanoa



32% Jokseenkin eri mieltä



49% Täysin eri mieltä



Ääniä yhteensä: 112

https://kerrokantasi.turku.fi/itainen_pitkakatu?headless=false&search=it%C3%A4isen%20pitk%C3%A4

Vaihe 2/2

Itäisen Pitkädun suunnitelmien kommentointi

Kerro mitä mieltä olet Itäisen Pitkädun suunnitelmaluonnoksista.

Mitä hyvää suunnitelmissa on? Entä millä tavalla kehittäisit suunnitelmia?

🕒 Avautui 9 kuukautta sitten
Sulkeutui 9 kuukautta sitten

💬 Yhteensä 615 kommenttia

KAUPUNKISUUNNITTELU

LIIKENNE

LIIKENNESUUNNITTELU

ITÄINEN PITKÄKATU

> Liitteet

Alaosiot (2)



ALAOSIO 1/2

Kunnianhimoinen uudistus

Näytä tiedot



ALAOSIO 2/2

Tavanomainen uudistus

Näytä tiedot

https://kerrokantasi.turku.fi/itainen_pitkakatu-2?headless=false&search=it%C3%A4isen%20pitk%C3%A4

Kiitos!

Yhteystiedot

Marie Nyman, maisema-arkkitehti,
Kaupunkisuunnittelu ja maaomaisuus
marie.nyman@turku.fi

*Psst!... Parhaillaan auki Kerro kantasi –
kuuleminen koskien Kaupungintalon aukion ja
pihan kehittämistä:
<https://kerrokantasi.turku.fi/kaupungintalonaukio>*

Kuva: Marie Nyman