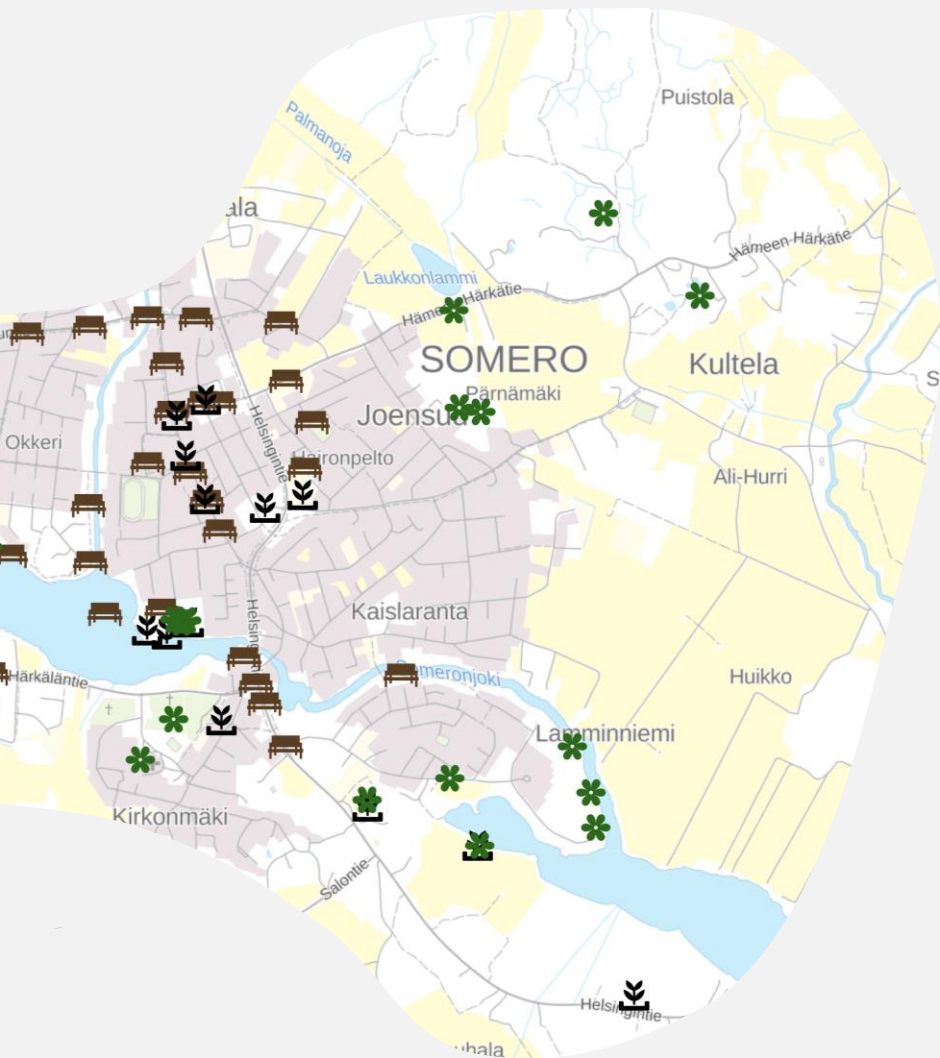




KÄVELYN, PYÖRÄILYN JA LIKUNNAN OLOSUHTEIDEN KARTTAKYSELY SOMEROLLA

Olli Haapanen, Valonia

KARTTAKYSELY



1) Mitä halutaan tietää?

- Luokitellut kysymykset? (helppo)
- Avoimet kysymykset (työläs)
- Otoksen laajuus
- Mihin aineistoa käytetään?

2) Kyselyn rajaus

- Aiherajaus
- Laajuus
- Paikkasidonnainen tieto vs. mp-kysymykset

3) Kyselytyökalu

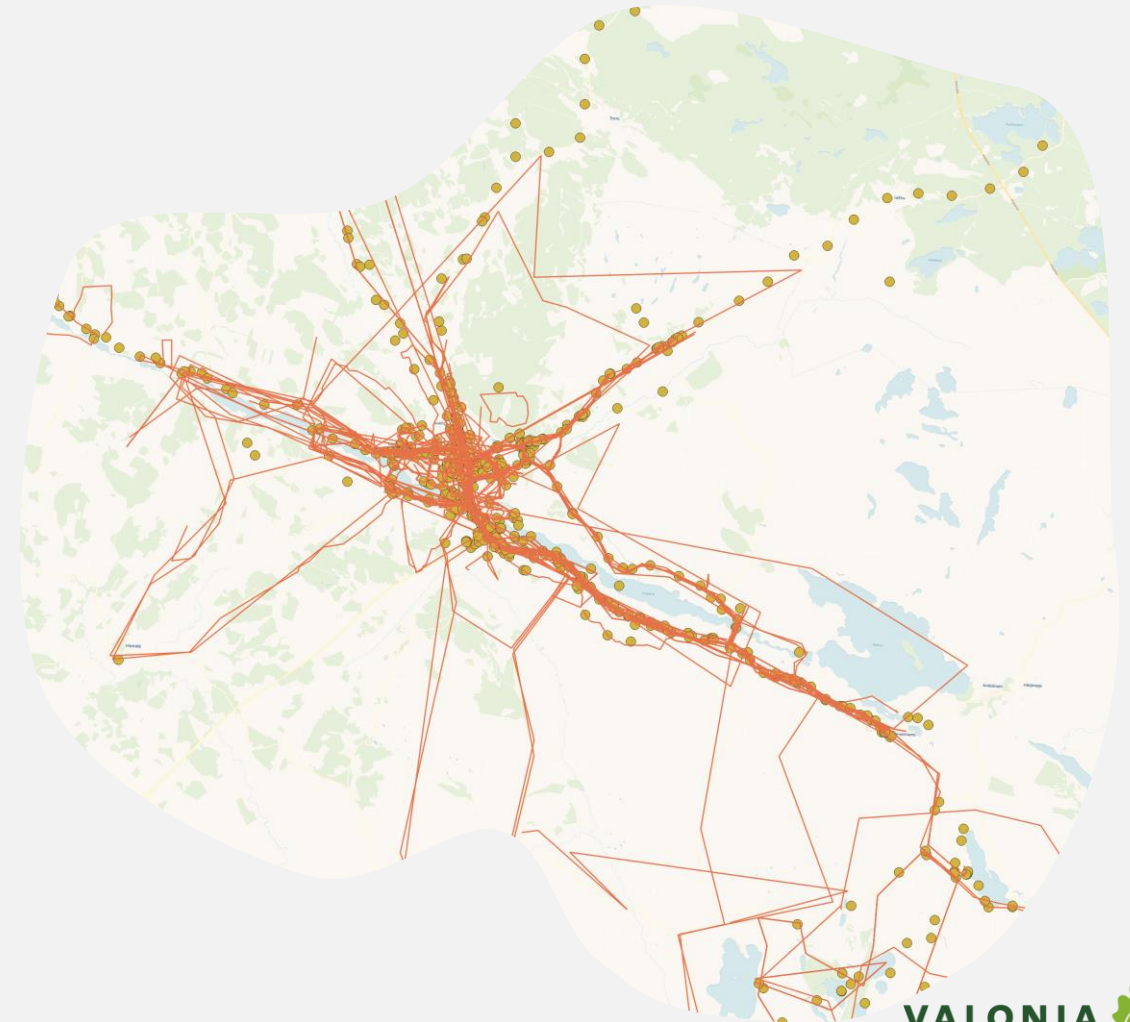
- Maptionnaire, Harava (poistuu käytöstä), ArcGis Survey, kuntien palautejärjestelmät

KYSELY SOMERON KÄVELYN, PYÖRÄILYN JA LIIKUNNAN OLOSUHTEISTA

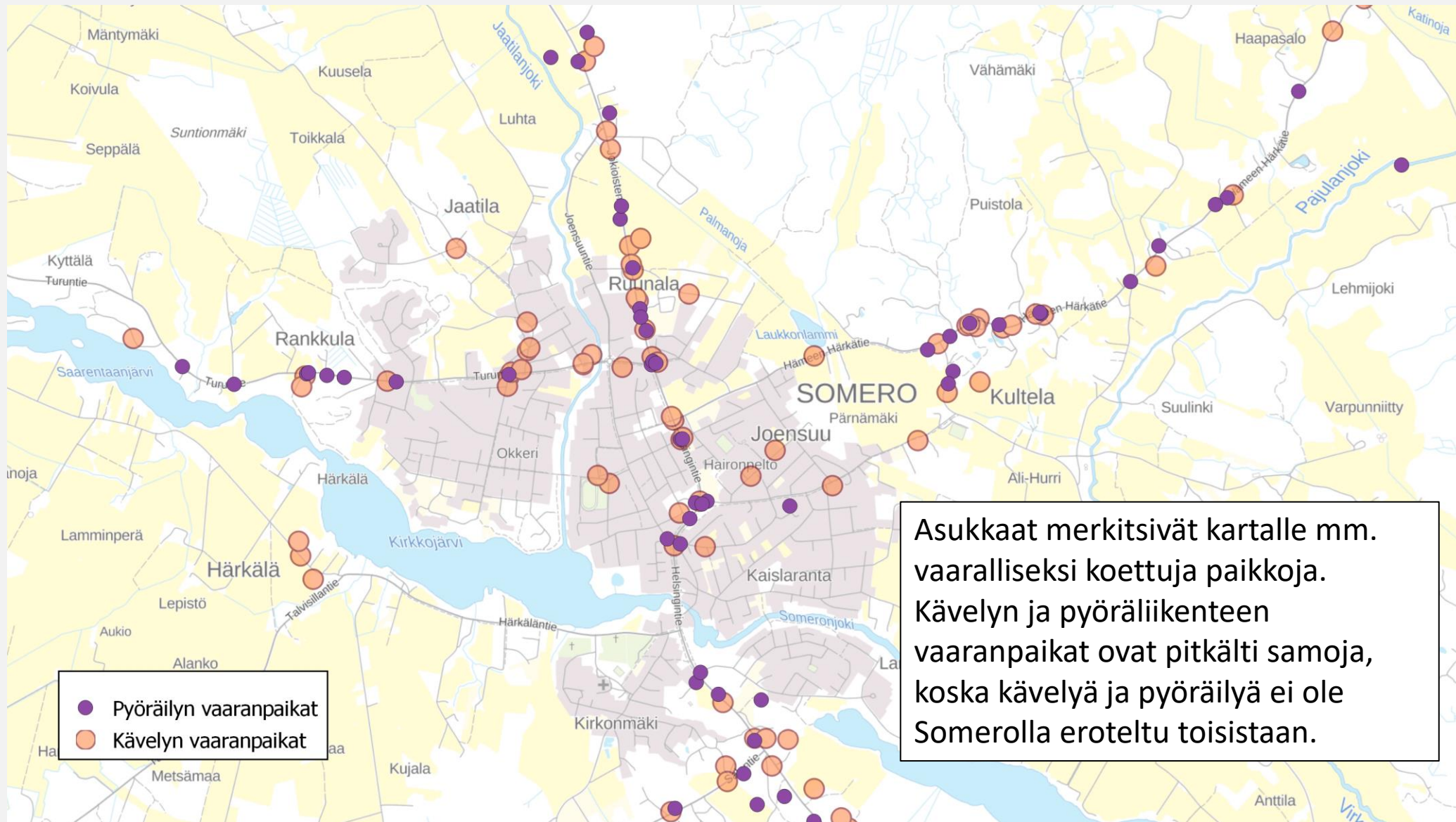
- Karttakysely, joka toteutettiin toukokuussa 2023
- Kysyttiin mm. usein käytettyjä kävely- ja pyöräilyreittejä ja liikuntapaikkoja sekä mitä olosuhteita tulisi Somerolla kehittää

- Vastauksia 353
- Karttamerkintöjä 880

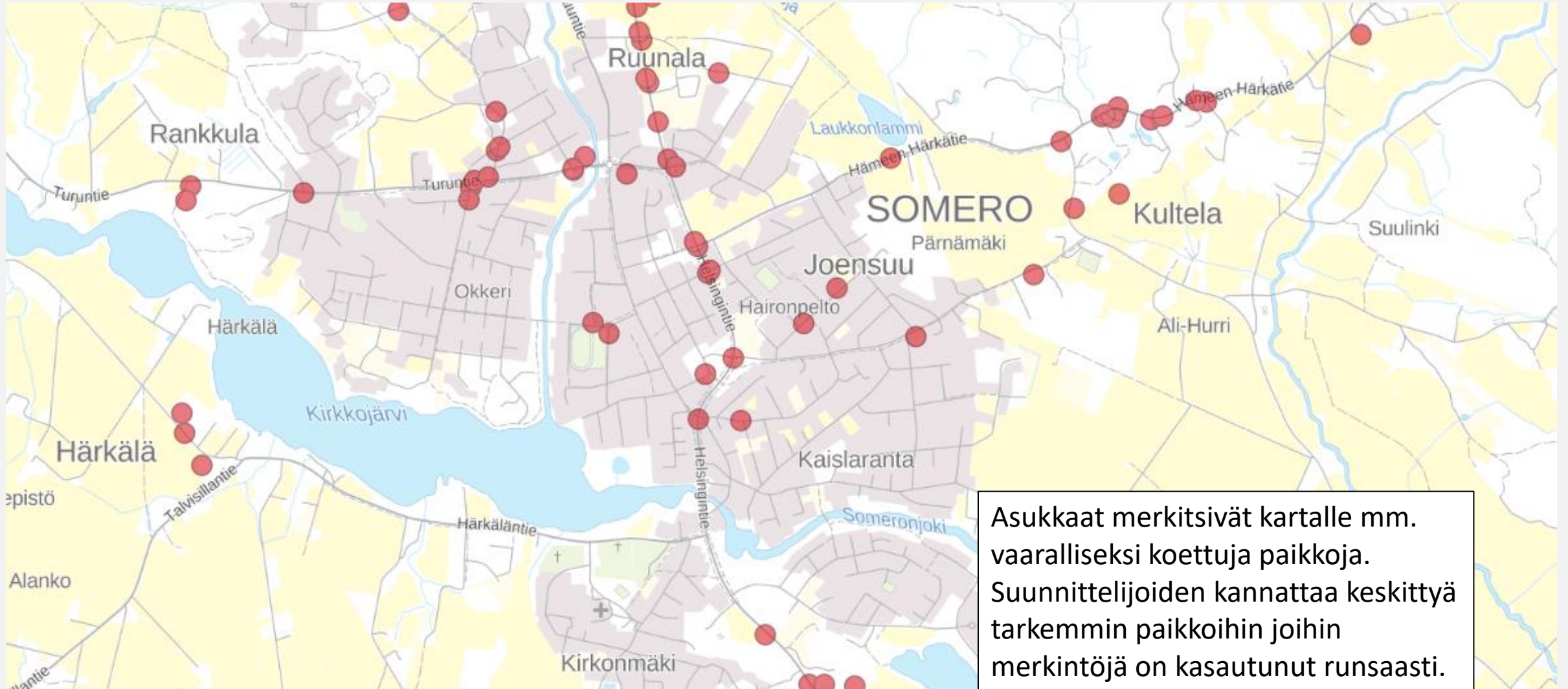
Ikä	kpl
15-18 vuotta	68
25-34 vuotta	27
35-49 vuotta	97
50-64 vuotta	86
65-74 vuotta	59
75 vuotta tai yli	16



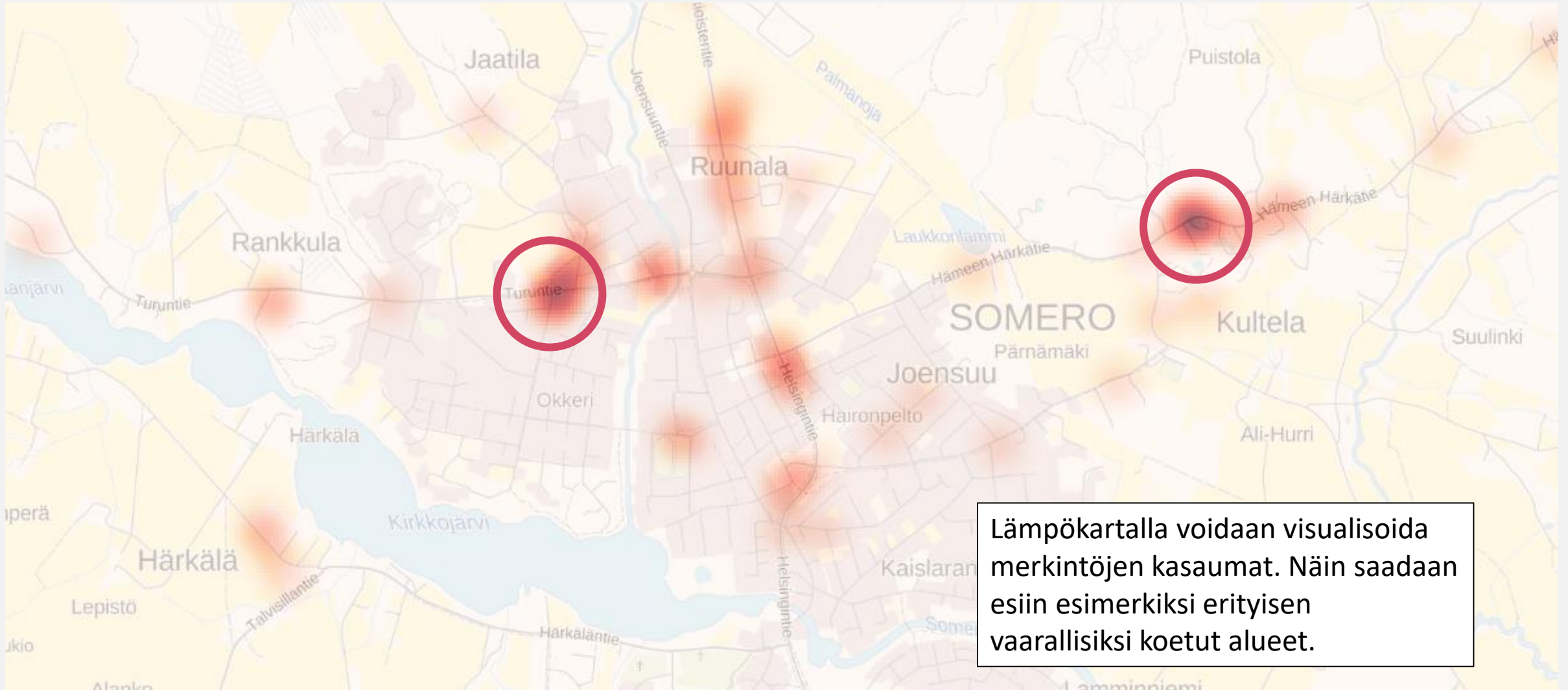
KARTTAKYSELY SOMEROLLA



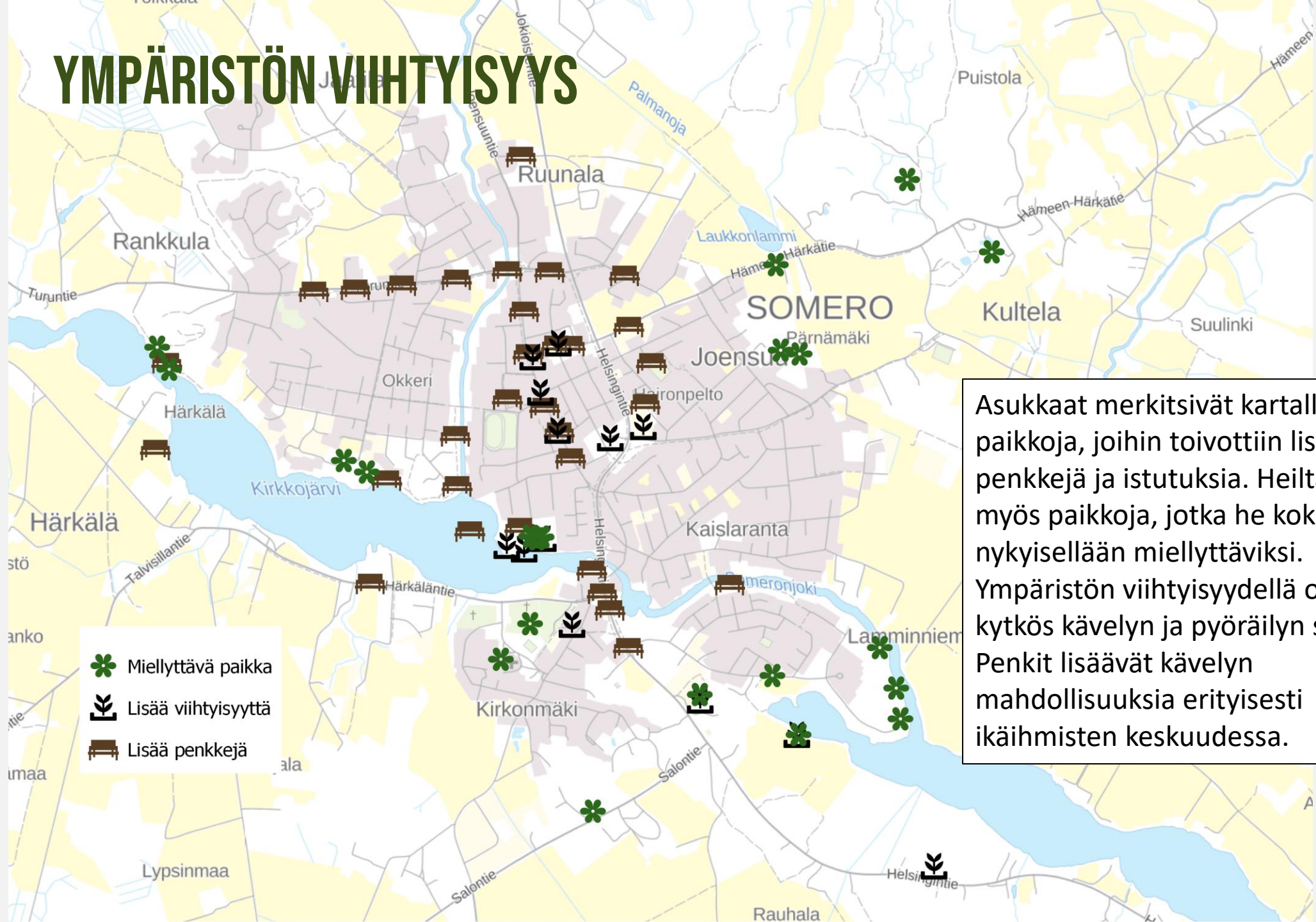
KÄVELYN VAARAN PAIKAT



KÄVELYN VAARAN PAIKAT - LÄMPÖKARTTA

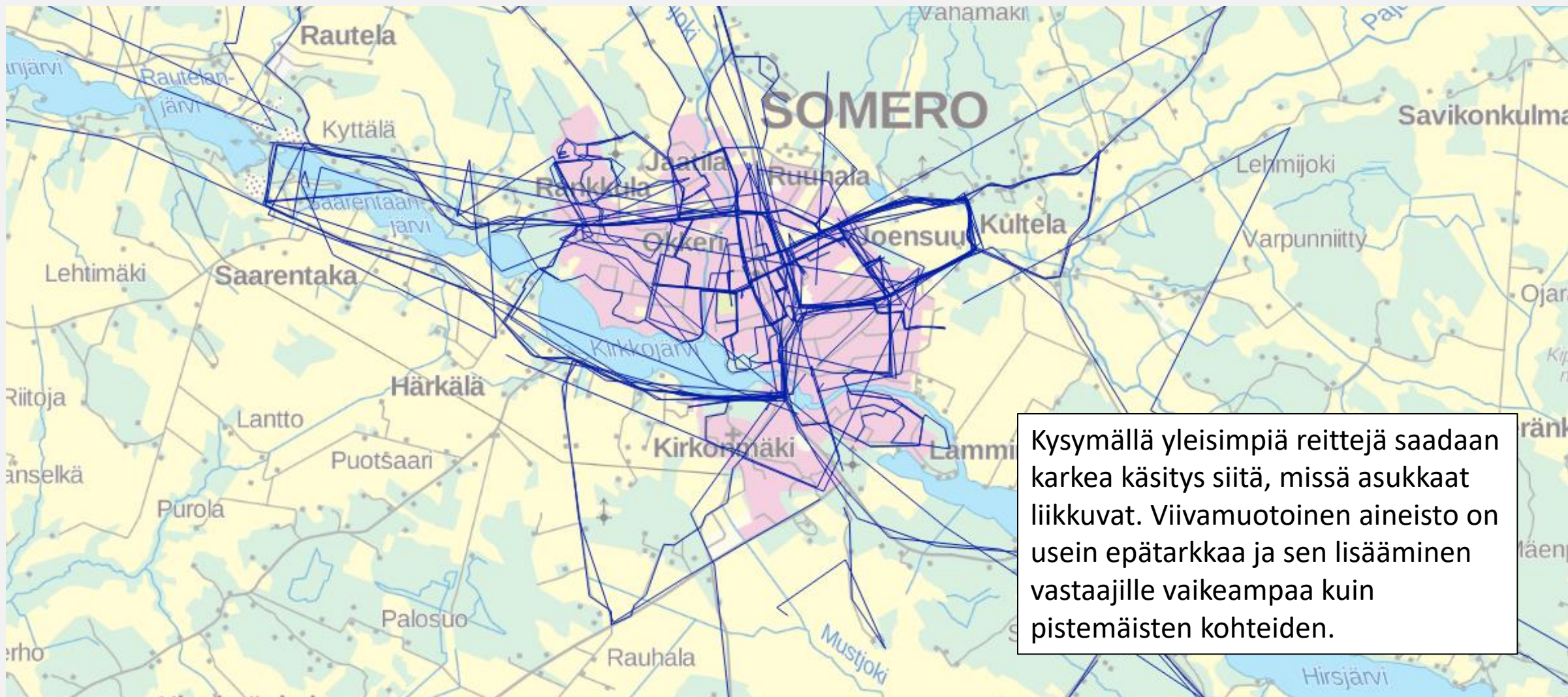


YMPÄRISTÖN VIIHTYISYYS



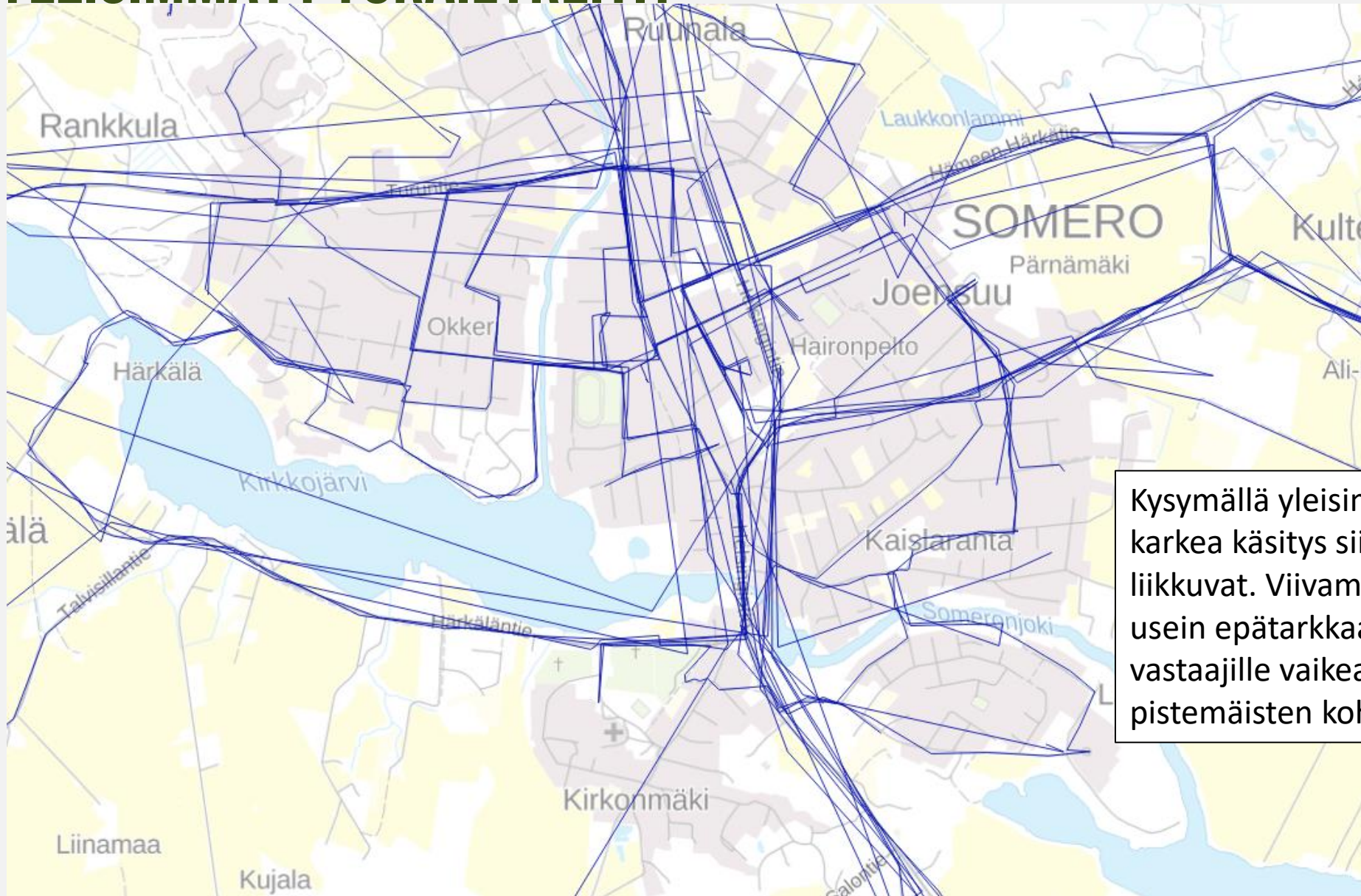
Asukkaat merkitsivät kartalle paikkoja, joihin toivottiin lisää penkkejä ja istutuksia. Heiltä kysyttiin myös paikkoja, jotka he kokivat nykyisellään miellyttäviksi. Ympäristön viihtyisyydellä on suora kytkös kävelyn ja pyöräilyn suosioon. Penkit lisäävät kävelyn mahdollisuuksia erityisesti ikäihmisten keskuudessa.

YLEISIMMÄT KÄVELYREITIT

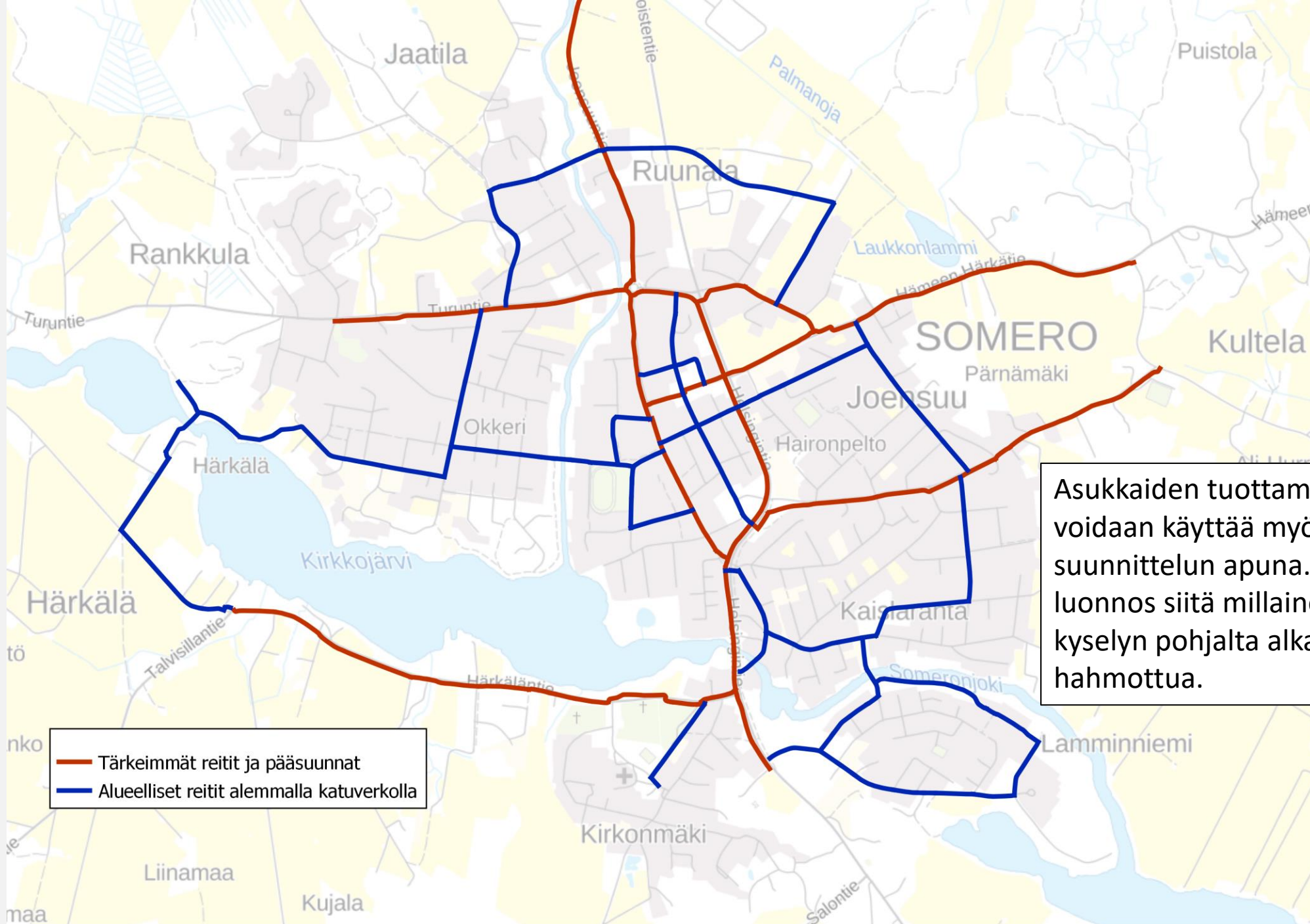


Kysymällä yleisimpiä reittejä saadaan karkea käsitys siitä, missä asukkaat liikkuvat. Viivamuotoinen aineisto on usein epätarkkaa ja sen lisääminen vastaajille vaikeampaa kuin pistemäisten kohteiden.

YLEISIMMÄT PYÖRÄILYREITIT



Kysymällä yleisimpiä reittejä saadaan karkea käsitys siitä, missä asukkaat liikkuvat. Viivamuotoinen aineisto on usein epätarkkaa ja sen lisääminen vastaajille vaikeampaa kuin pistemäisten kohteiden.



Asukkaiden tuottamia reittejä voidaan käyttää myöhemmin suunnittelun apuna. Kuvassa luonnos siitä millainen reitistö kyselyn pohjalta alkaa hahmottua.

- Tärkeimmät reitit ja pääsuunnat
- Alueelliset reitit alemmalla katuverkolla

KIITOS



Olli Haapanen
Projektiasiantuntija
oli.haapanen@valonia.fi
040 192 1525



Marja Tommola
kestävän liikkumisen asiantuntija
marja.tommola@valonia.fi
040 832 8515



TILAA UUTISKIRJEEMME!



[VALONIA.FI/UUTISKIRJE](https://valonia.fi/uutiskirje)



@valonia_keskus



@valonia.fi



@valoniakeskus